






























КАНИАНИ 40

41km +3 430 m

Название пункта	АЗАУ	ЧЕГЕТ	пер. АБДУЛАХИНА	НАРЗАНЫ	ОБСЕРВАТОРИЯ	АЗАУ
Контрольное время		 2:45ч		 7ч		 12ч
Оснащение пункта		  		  	  	     
Расстояние от старта, km	0	12	16	19,5	31	41
Набор от старта, m	0	650	1750	1780	2800	3430
Время лидера	0:00	1:15	2:30	3:00	4:30	5:50
Время суток	7:00	8:15	9:30	10:00	11:30	12:50
Время посл. участника	0:00	2:45	5:30	7:00	10:30	12:00
Время суток	7:00	9:45	12:30	14:00	17:30	19:00

УСЛОВНЫЕ ОБОЗНАЧЕНИЯ

-  старт
-  финиш
-  аптечка/спасатели
-  связь
-  пункт питания
-  горячее питание
-  заброска
-  13:30 контрольное время
-  хронометраж